

REGION D'AGADIR – TIZNIT



La bande côtière d'Agadir – Tiznit se caractérise par une alternance de falaises rocheuses et de plages montrant de larges estrans. Le long de cette bande, on trouve d'importants gisements coquilliers, essentiellement les moules. Trois zones conchylicoles sont classées et surveillées au niveau de cette région.

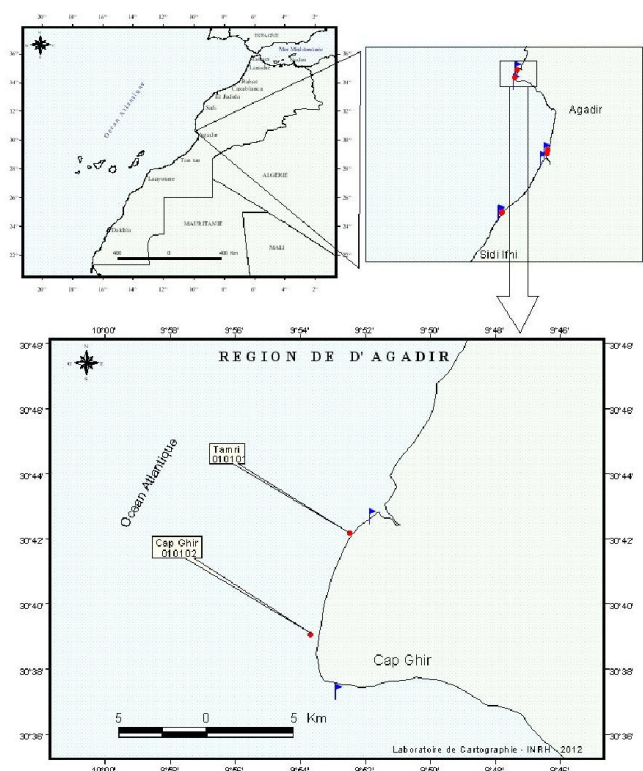
Description des zones conchylicoles surveillées

Nom de la zone	Etendue de la zone
Tamri - Cap Ghir	30°42',687 N - 09°51',730 W 30°37',284 N - 09°52',785 W
Douira-Sidi Rbat	30°07',692 N-09°39',340W 30°03',912 N - 09°40',571 W
Sidi Boulfadail	29°40',970 N – 09°58',691W 29°40',404N – 09°59',115W

Zone de Tamri – Cap Ghir










Situation géographique et Points surveillés



La zone de Tamri-Cap Ghir est située le long de la frange littorale d'Agadir (50km au nord). Elle est limitée par les coordonnées géographiques suivantes :
 30°42',687 N - 09°51',730 W
 30°37',284 N - 09°52',785 W
 La zone recèle un gisement naturel de moule.

Indicateurs de suivi et matrice d'échantillonnage

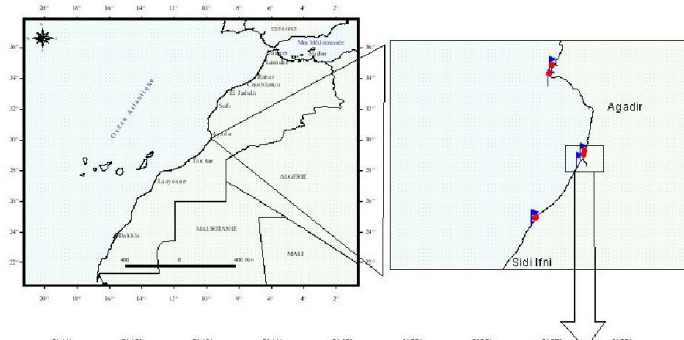
Points surveillés	Micro.	Biotox	Phyto.	Chim.
Tamri		.		
Cap Ghir				

Statut sanitaire de la zone : A

Zone de Douira– Sidi Rbat



Situation géographique et Points surveillés










La zone de Douira-sidi Rbat est située le long de la frange littorale d'Agadir (68km de la ville). Elle est limitée par les coordonnées géographiques suivantes :

30°07',692 N-09°39',340 W
 30°03',912 N - 09°40',571 W

La zone recèle un gisement naturel de moule.

Indicateurs de suivi et matrice d'échantillonnage

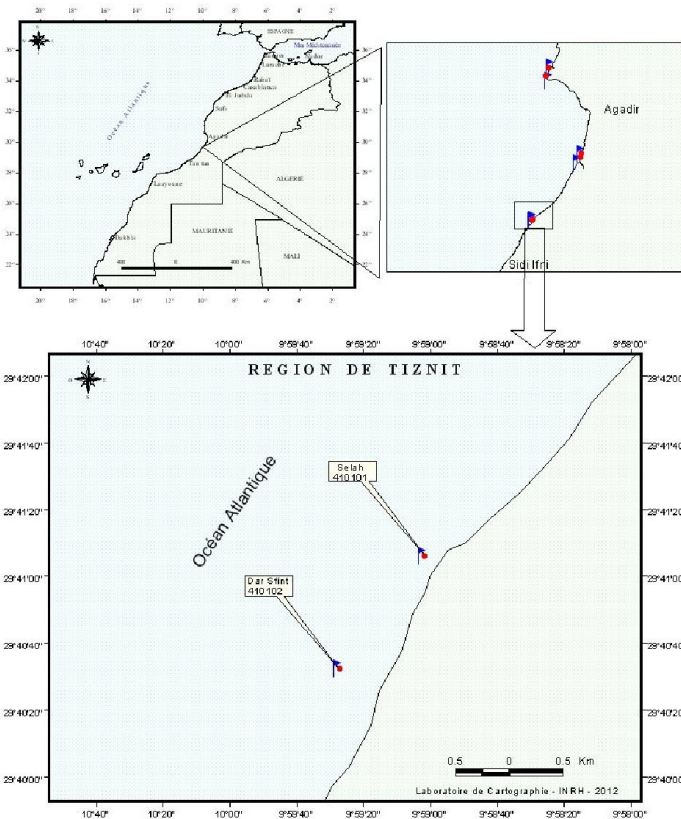
Points surveillés	Micro.	Biotox	Phyto.	Chim.
Douira				
SidiR'bat				

Statut sanitaire de la zone : A

Zone de Sidi Boufdaïl



Situation géographique et Points surveillés










La zone de Sidi Boufdaïl est située le long de la frange littorale à 150 km au sud de la ville d'Agadir. Elle est limitée par les coordonnées géographiques suivantes :

30°12',198 N - 09°38',152 W
 30°03',912 N - 09°40',571 W

La zone recèle un gisement naturel de moule.

Indicateurs de suivi et matrice d'échantillonnage

Points surveillés	Micro.	Biotox.	Phyto.	Chim.
Selah				
Dar Sfant				

Statut sanitaire de la zone : A

